










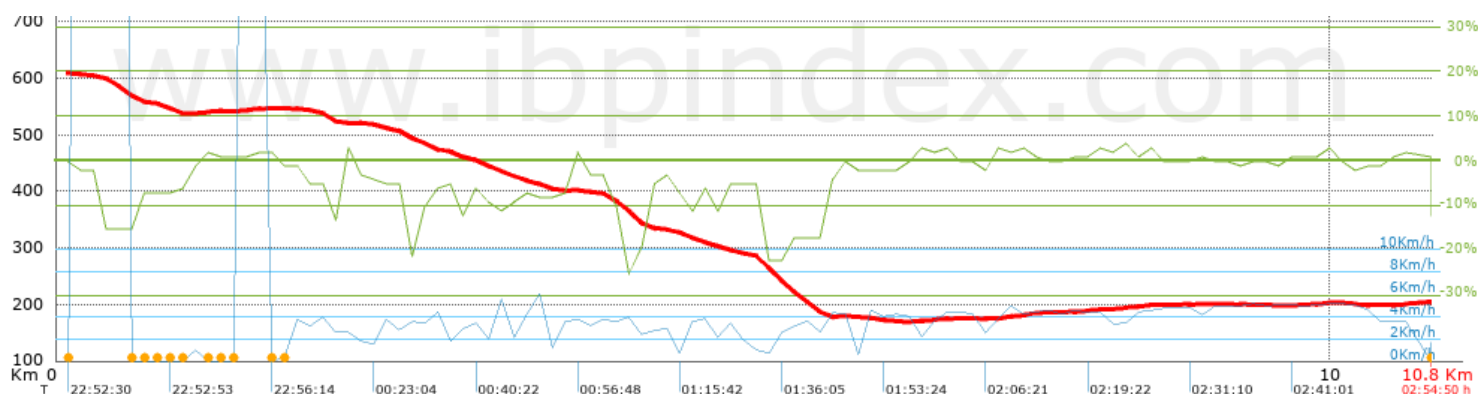
RUTA CRUZ DE VIESCAS- PEDROVEYA- RUTA LAS XANAS- PROAZA



MIDE

 Horario	3 h 10 min		
 Desnivel acumulado de subida	55 m	 2	Severidad del medio natural
 Desnivel acumulado de bajada	460 m	 2	Orientación en el itinerario
 Distancia horizontal	10.795 km	 2	Dificultad en el desplazamiento
 Tipo de recorrido	Trsvedsia	 3	Cantidad de esfuerzo necesario
Todo el año			

PERFIL



El popular desfiladero de las Xanas es una espectacular garganta de paredes grises esculpida por el salvaje torrente del río Regueiru, afluente del Trubia, en la sierra del Aramo, que llega a alcanzar una altura de 500 metros entre el curso del barranco y las crestas de los picos que forman la estructura geológica del desfiladero. La ruta ofrece una interesante muestra de la litología calcárea de la zona, expuestas en las paredes del cañón, y los valores botánicos de un ecosistema fluvial único y particular. Las simpáticas pero perversas xanas forman parte de la mitología asturiana y presentan diferentes variantes en la comarcas de la Asturias central y oriental, como demuestra la abundante toponimia utilizada en los parajes donde se asegura su presencia. El desfiladero de las Xanas invita a soñar: es un camino por la naturaleza más pura e intacta de los paisajes asturianos y por su mitología, un ameno sendero excavado en la pared de una montaña, que llega a las entrañas del bosque acompañado por el murmullo del agua.

El camino de las Xanas tiene su origen en una carretera abandonada que se construía en la década de 1930 para comunicar pueblos aislados y que nunca se finalizó, quedando reducida a una senda que ahora se utiliza para senderismo.

La ruta actual del Desfiladero de las Xanas proviene de una antigua obra de carretera que comenzó a principios de los años 30 del siglo XX, para comunicar varios pueblos que se encontraban aislados con el valle principal.

INTRODUCCION.

El día 27 de septiembre la Agrupación de Montañeros Veteranos de Asturias fue a hacer la ruta de las Xanas., saliendo a las 8 de Aviles, 8,30 de Gijón y 9 de Oviedo, desde donde nos dirigimos hacia casa Lobato para desayunar.

Según ascendíamos hacia la salida se nos informó de que se podía continuar hasta Proaza, ya que se encontraba alrededor de 3,5 -4 km desde las Xanas y, aquellos que quisieran podían ir hasta allí.

Una vez desayunado continuamos hacia Pedroveya, donde nos dejó el Autobús en la cruz de Viescas para empezar la ruta a las 10. 25, donde nos hicimos una foto todos, así como una persona nos dijo que él iría por Dosango y bajaría por la carretera.



Como Llegar:

Desde Oviedo se coge la A-66 y Carr. Gijón - Sevilla/N-630 hacia Argame - Pedroveya/MO-5 en El Campo. Sigue por Argame - Pedroveya/MO-5 hasta tu destino en Pedroveya.

Punto 1 CRUZ DE VIESCAS

0 m- 0 m / 0h 0 min



GPS: 30T 259886 / 4795636

Altitud: 611 mtr.

Firme: asfalto

Desde el cruce se siguió por la carretera hacia Pedroveya. En el nos hicimos una foto junto a los bonitos horreos.



Atravesamos el pueblo para ir a la iglesia de San Antonio, junto a la cual se encuentra un gran tejo



Punto 2 IGLEDSIA DE SAN ANTONIO DE PADUA
1.649 m- 1.649 m / 0 h 34 min



GPS: 30T 2588987 / 4794700

Altitud: 560 mtr.

Firme: hormigón -tierra

.La iglesia está consagrada a San Antonio de Padua, ante cuya imagen rezaba en sus viajes a Oviedo desde su casa natal en Cortes Fray Melchor de Quiros, el único santo Asturiano.

Aquí se abandona la carretera para seguir por un camino hormigonado, que desciende por el prado.



Pronto el firme se vuelve de tierra, introduciéndonos en un hermoso bosque.

Hay que indicar, que el trazado este camino en esta parte está modificado, no pasando junto a un molino, ya que parece que el dueño del prado que está debajo de la Iglesia no permitía el paso por el mismo.

El camino atraviesa el arroyo de la Boya.



Iniciando una subida, donde en los tramos mas pendientes se han construido una escalera, tanto en la subida como en la bajada.



Este tramo finaliza al llegar junto al camino primito, hoy en día casi intransitable por la maleza.

Se continúa llevando el arroyo a la derecha, cruzándolo poco despues, donde el camino se estrecha un poco.



A partir de este punto entramos en el desfiladero de las Xanas, donde nos encontramos con gran cantidad de persona, entre ellos varios argentinos, un club del Pais Vasco,, personas de Galicia, Madrid y Asturias entre otras, El camino está abierto en la roca a semejanza de la ruta del Cares.



Entre estas personas que nos encontramos había bastantes imprudentes, ya que algunas se ponían junto al borde exterior del camino y otras iban con niños pequeños y cinco perros atados, en la zona mas estrecha del mismo.



La ruta en este tramo es preciosa, pasando por unos túneles.





Después de pasar el ultimo túnel el camino gira a la derecha para llegar a la carretera.

Punto 3 CARRETERA

4.060 m- 5.709 m / 2 h 07 min



GPS: 30T 257332 / 4795894

Altitud: 237 mtr.

Firme: asfalto

S sigue bajando por la carretera, llegando poco después al aparcamiento de las Xanas..



Donde se llega a la carretera, debiendo seguir hacia la izquierda y encontrar el autobús, para los que no quisieran ir a Proaza, pero que realmente solo fueron dos o tresw.

Los que fueron a Proaza se dirigieron hacia Villanueva,

Punto 4 CRUCE

736 m- 6.445 m / 2 h 27 min



GPS: 30T 256830 / 95666

Altitud: 177 mtr.

Firme: asfalto

Se coger un camino que sale a los pocos metros a la derecha, el cual se dirige hacia Villanueva, debiendo cruzar el rio Trubia por un puente romano.



Aquí se coge la senda del Oso, siguiéndola hacia la izquierda, cruzando el pueblo de Villanueva, para luego cruzar la carretera y llegar al recinto donde esta la osa Molina.



Poco despues de dejar el recinto osero psamos junto la central térmica.

Punto 5 ABANDONO SENDA OSO
4.134 m- 10.579 m / 3h 06 min



GPS:30T 742052 / 4792802

Altitud: 1000 mtr.

Firme: tierra

.Se cruza el rio Trubia y en la carretera se gira a la derecha para llegar a Proaza cuatro minutos más tarde.

